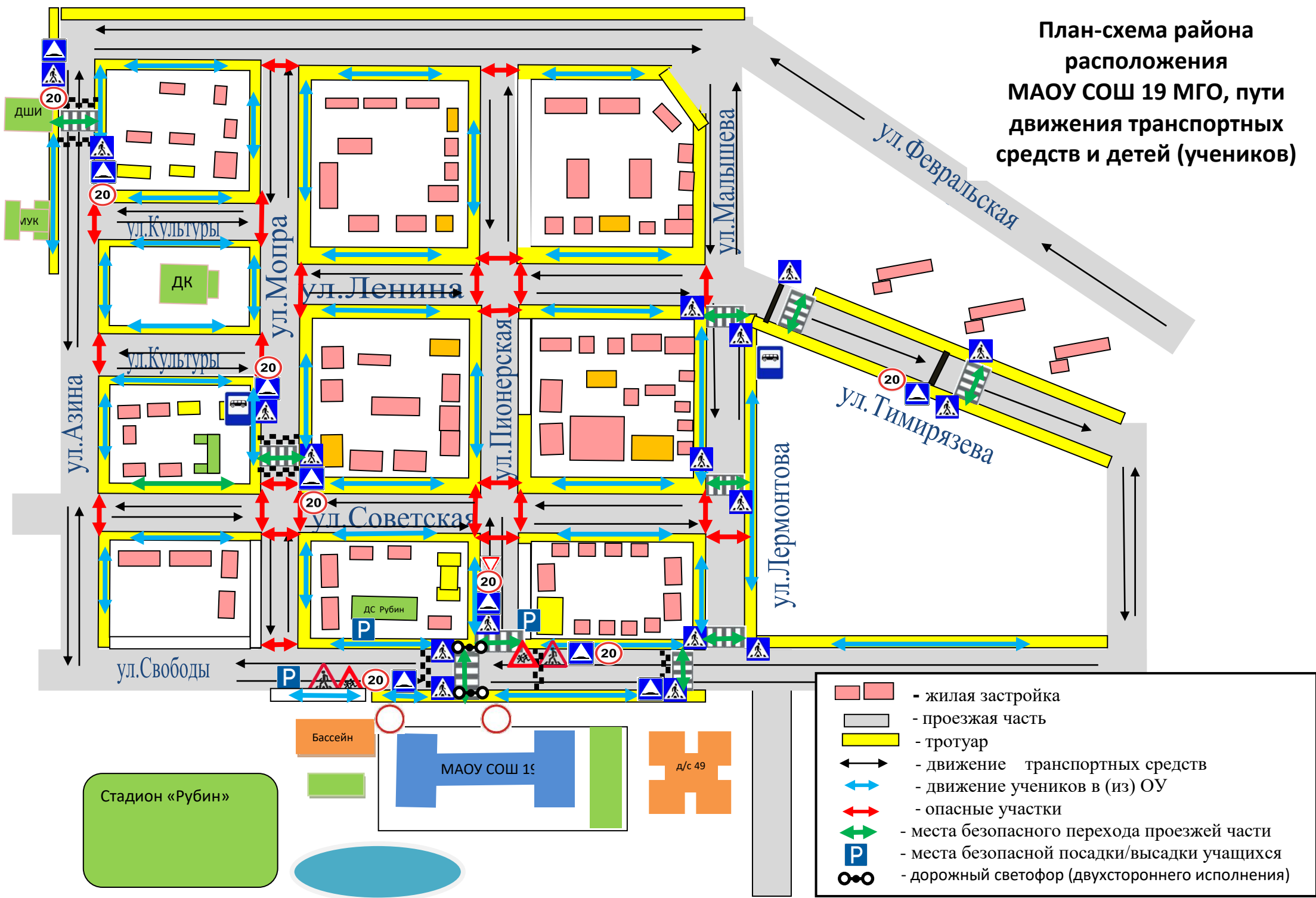











План-схема района
 расположения
 MAOY COШ 19 MГO, пути
 движения транспортных
 средств и детей (учеников)



-  - жилая застройка
-  - проезжая часть
-  - тротуар
-  - движение транспортных средств
-  - движение учеников в (из) ОУ
-  - опасные участки
-  - места безопасного перехода проезжей части
-  - места безопасной посадки/высадки учащихся
-  - дорожный светофор (двухстороннего исполнения)